

LEGENDA:

proj .poszerzenie naw. do szer. 5.5 m

OBIEKT:	Przebudowa drogi powiatowej Nr 1958 R Dobieszyn-Świerżowa Polska -Szczepańcowa w km 4+390-5+116	
INWESTOR:	Powiat Krosnieński 38-400 Krosno ul.Bieszczadzka 1	BRANŻA: drogowa
LOKALIZACJA:	km 4+390-5+116 726 mb	
NAZWA RYS.:	Plan zagospodarowania terenu	DATA: 10.2025r.
PROJEKTANT:	Stanisław Pękalski nr upr. ANB.V.7342-252/94	SKALA: 1:500
ASYSTENT PROJEKTANTA:	Janina Pękalska	
ASYSTENT PROJEKTANTA:		RYS. NR 2.1

MAPA ZASADNICZA

obr. Szczepańcowa 0011: dz. 884/1
Sekcje mapy: 7.116.27.08.3.4; 7.116.27.08.3.2

SKALA 1:500

Nazwa oprac.: opracowanie
projektu drogi
projektant: STAROSTA KROŚNIENSKI

2005.812

GG.1.6642.4615.2025.ZB

-00-13

2005.812

2005.812

2005.812

2005.812

2005.812

2005.812

2005.812

2005.812

2005.812

2005.812

2005.812

2005.812

2005.812

2005.812

2005.812

2005.812

2005.812

2005.812

2005.812

2005.812

2005.812

2005.812

2005.812

2005.812

2005.812

2005.812

2005.812

2005.812

2005.812

2005.812

2005.812

2005.812

2005.812

2005.812

2005.812

2005.812

2005.812

2005.812

2005.812

2005.812

2005.812

2005.812

2005.812

2005.812

2005.812

2005.812

2005.812

2005.812

2005.812

2005.812

2005.812

2005.812

2005.812

2005.812

2005.812

2005.812

2005.812

2005.812

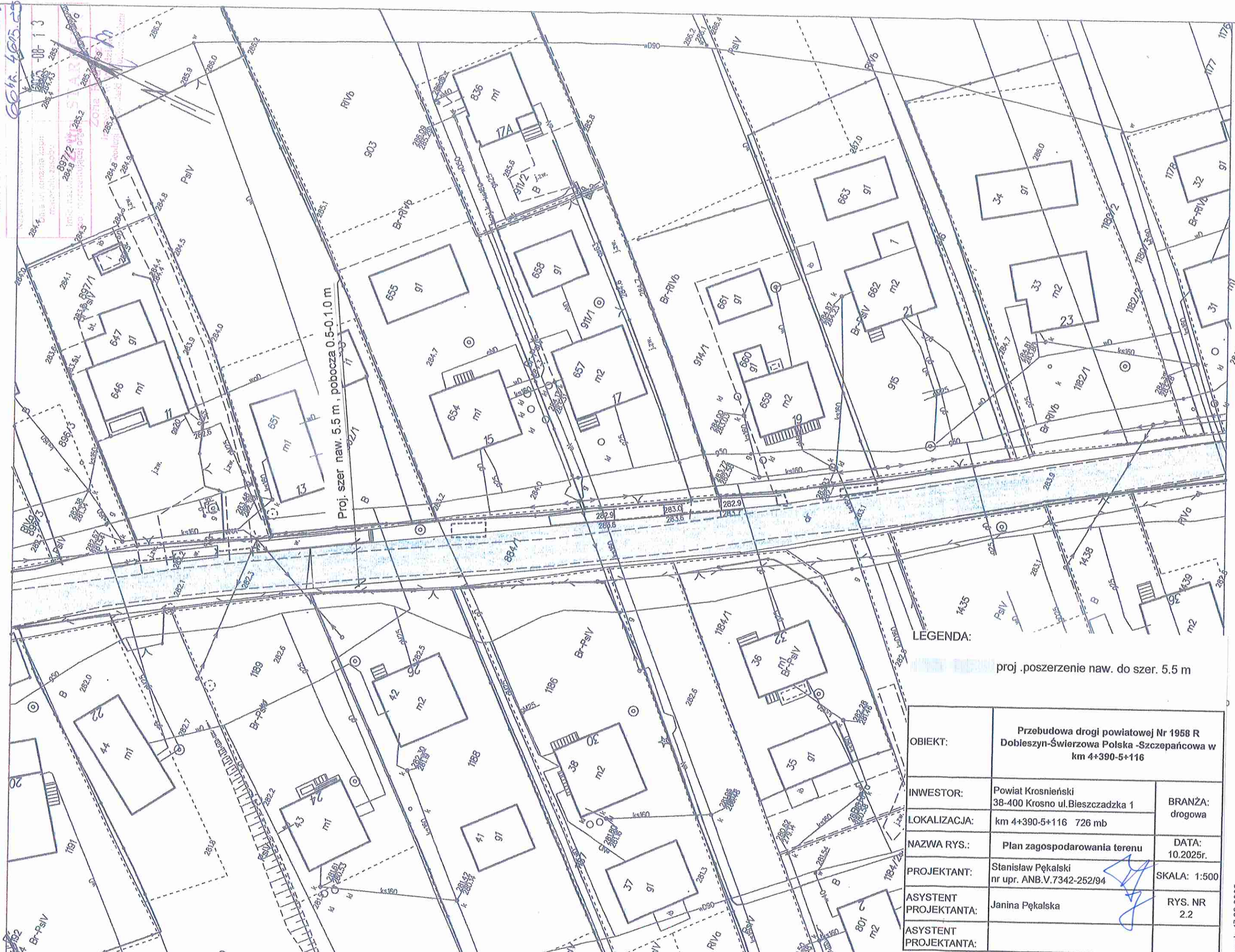
2005.812

2005.812

2005.812

2005.812

2005.812



LEGENDA:

proj. poszerzenie naw. do szer. 5.5 m

OBIEKT:	Przebudowa drogi powiatowej Nr 1958 R Dobieszyn-Świerżowa Polska -Szczepańcowa w km 4+390-5+116	
INWESTOR:	Powiat Krosniński 38-400 Krosno ul. Bieszczadzka 1	BRANŻA: drogowa
LOKALIZACJA:	km 4+390-5+116 726 mb	
NAZWA RYS.:	Plan zagospodarowania terenu	DATA: 10.2025r.
PROJEKTANT:	Stanisław Pękalski nr upr. ANB.V.7342-252/94	SKALA: 1:500
ASYSTENT PROJEKTANTA:	Janina Pękalska	RYS. NR 2.2
ASYSTENT PROJEKTANTA:		

obr. Szczepańska 0011: dz. 884/1
Sekcje mapy: 7.116.27.13.1.2; 7.116.27.08.3.4

Proj. szer naw. 5.5 m , pobocza 0.5-0.75 m

proj. poszerzenie naw. do szer. 5.5 m

OBIEKT:	Przebudowa drogi powiatowej Nr 1958 R Dobieszyn-Świerzowa Polska -Szczepańcowa w km 4+390-5+116			
INWESTOR:	Powiat Krosniński 38-400 Krosno ul.Bieszczadzka 1	BRANŻA:	drogowa	
LOKALIZACJA:	km 4+390-5+116 726 mb			
NAZWA RYS.:	Plan zagospodarowania terenu	DATA:	10.2025r.	
PROJEKTANT:	Stanisław Pekalski nr upr. ANB.V.7342-252/94	SKALA:	1:500	
ASYSTENT PROJEKTANTA:	Janina Pękalska	RYS. NR	2.3	
ASYSTENT PROJEKTANTA:				

STANISŁAW KROŚNIENSKI

2005.8.12

4615.25

205-12-13

Zofia Kuczyńska

in. 13.08.2025

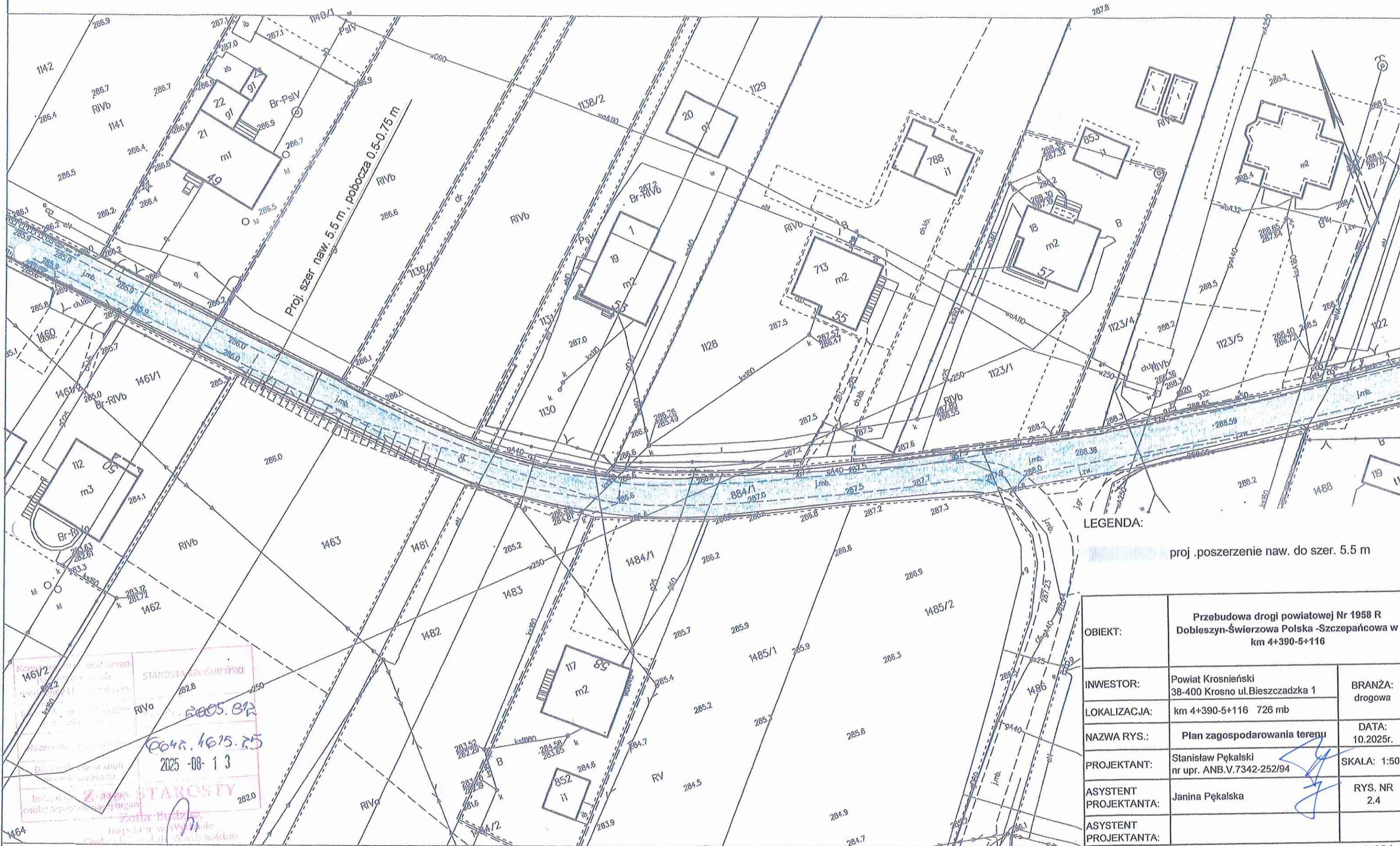
Wydruk: Zofia Budzisz

MAPA ZASADNICZA

obr. Szczepańcowa 0011: dz. 884/1

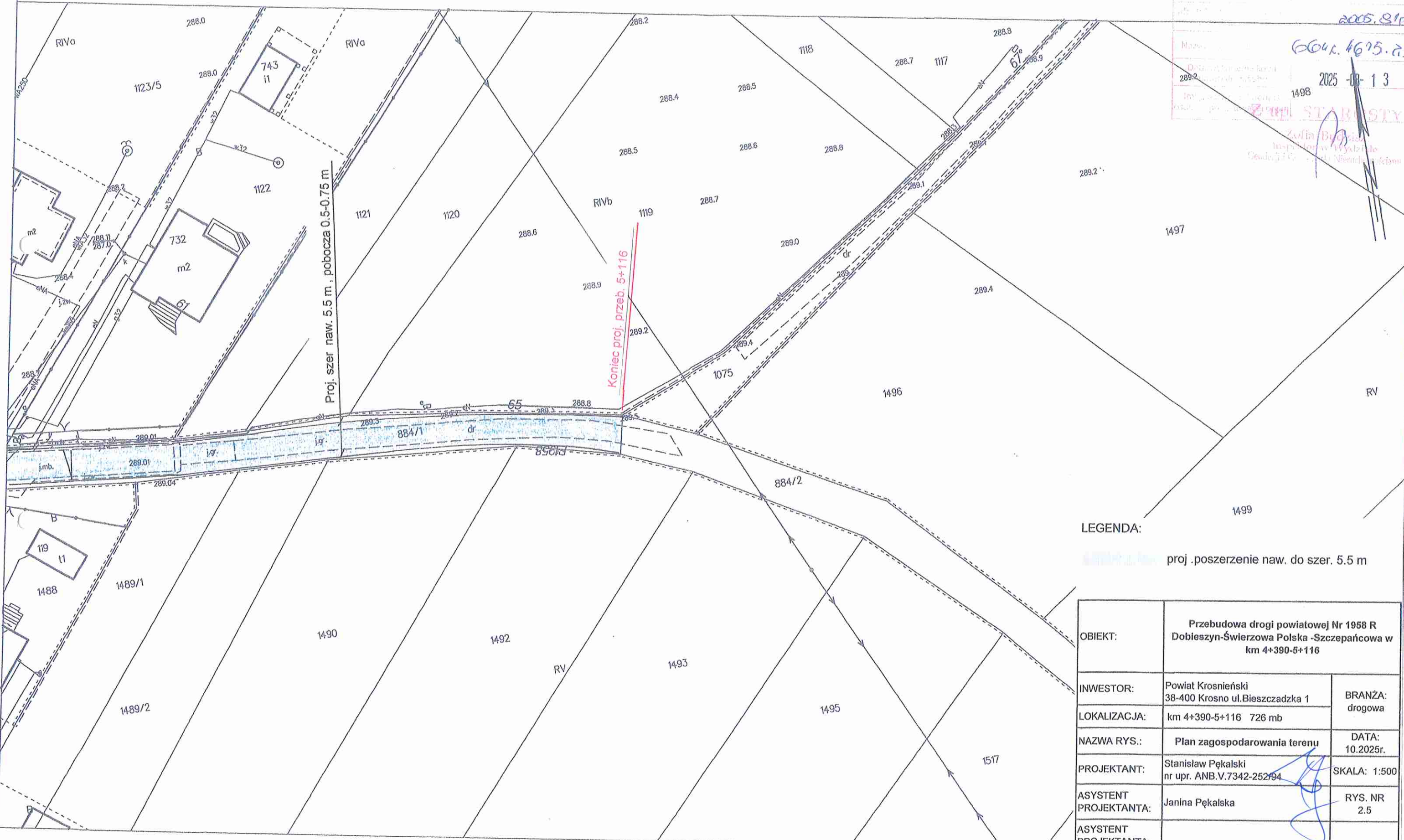
Sekcje mapy: 7.116.27.13.1.2; 7.116.27.13.2.1; 7.116.27.08.4.3; 7.116.27.08.3.4

SKALA 1:500



MAPA ZASADNICZA
obr. Szczepańska 0011: dz. 884/1
Sekcje mapy: 7.116.27.13.2.1

SKALA 1:500

Nazwa miejscowości: KROŚNIEŃSKI
Data: 2025.8.13Nazwa: 604.4675.25
Data: 2025-08-13
1498Zofia Budzisz
Inspektor w Wydziale
Geodezji i Kartografii

LEGENDA:

proj. poszerzenie naw. do szer. 5.5 m

OBIEKT:	Przebudowa drogi powiatowej Nr 1958 R Dobieszyn-Świerżowa Polska -Szczepańska w km 4+390-5+116	
INWESTOR:	Powiat Krosnieński 38-400 Krosno ul.Bieszczadzka 1	BRANŻA: drogowa
LOKALIZACJA:	km 4+390-5+116 726 mb	
NAZWA RYS.:	Plan zagospodarowania terenu	DATA: 10.2025r.
PROJEKTANT:	Stanisław Pękalski nr upr. ANB.V.7342-252/94	SKALA: 1:500
ASYSTENT PROJEKTANTA:	Janina Pękalska	RYS. NR 2.5
ASYSTENT PROJEKTANTA:		